



CÂMARA MUNICIPAL DE BAIÃO

EDITAL

----- Dr. JOAQUIM PAULO DE SOUSA PEREIRA, Presidente da Câmara Municipal de Baião: -----

----- FAZ SABER, para efeitos do disposto na alínea d) do n.º 1 do artigo 112º do Decreto-Lei n.º 4/2015, de 07 de Janeiro, e no n.º 3 do artigo 37º-A do Decreto-Lei n.º 124/2006, de 28 de Junho, na sua redacção actual; -----

----- QUE, no âmbito da execução da Rede Primária de Faixas de Gestão de Combustível (inscrita nos Planos Distrital e Municipal de Defesa da Floresta Contra Incêndios) e do Plano Intermunicipal de Fogo Controlado da Serra da Aboboreira aprovado pela Comissão Municipal de Defesa da Floresta de Baião a 16 de Maio de 2017, e de acordo com o artigo 26º do Decreto-Lei n.º 124/2006, de 28 de Junho, na sua redacção actual, e das normas do Despacho n.º 7511/2014, de 9 Junho, a partir de Janeiro de 2021 e durante o ano de 2021, irão realizar-se ações de queima de combustível florestal com recurso à técnica de fogo controlado, sempre que as condições técnicas e meteorológicas o permitam, na Freguesia de Loivos do Monte e na União de Freguesias de Campelo e Ovil (nas localizações/parcelas assinaladas no Mapa anexo). -----

----- MAIS TORNA PÚBLICO que as referidas ações de fogo controlado, com efeito de natureza preventiva, visam a proteção das pessoas, bens e espaços florestais por diminuição da área ardida nos grandes incêndios rurais e do número de incêndios nesta Serra da Aboboreira, de acordo com o antedito Plano de Fogo Controlado. -----

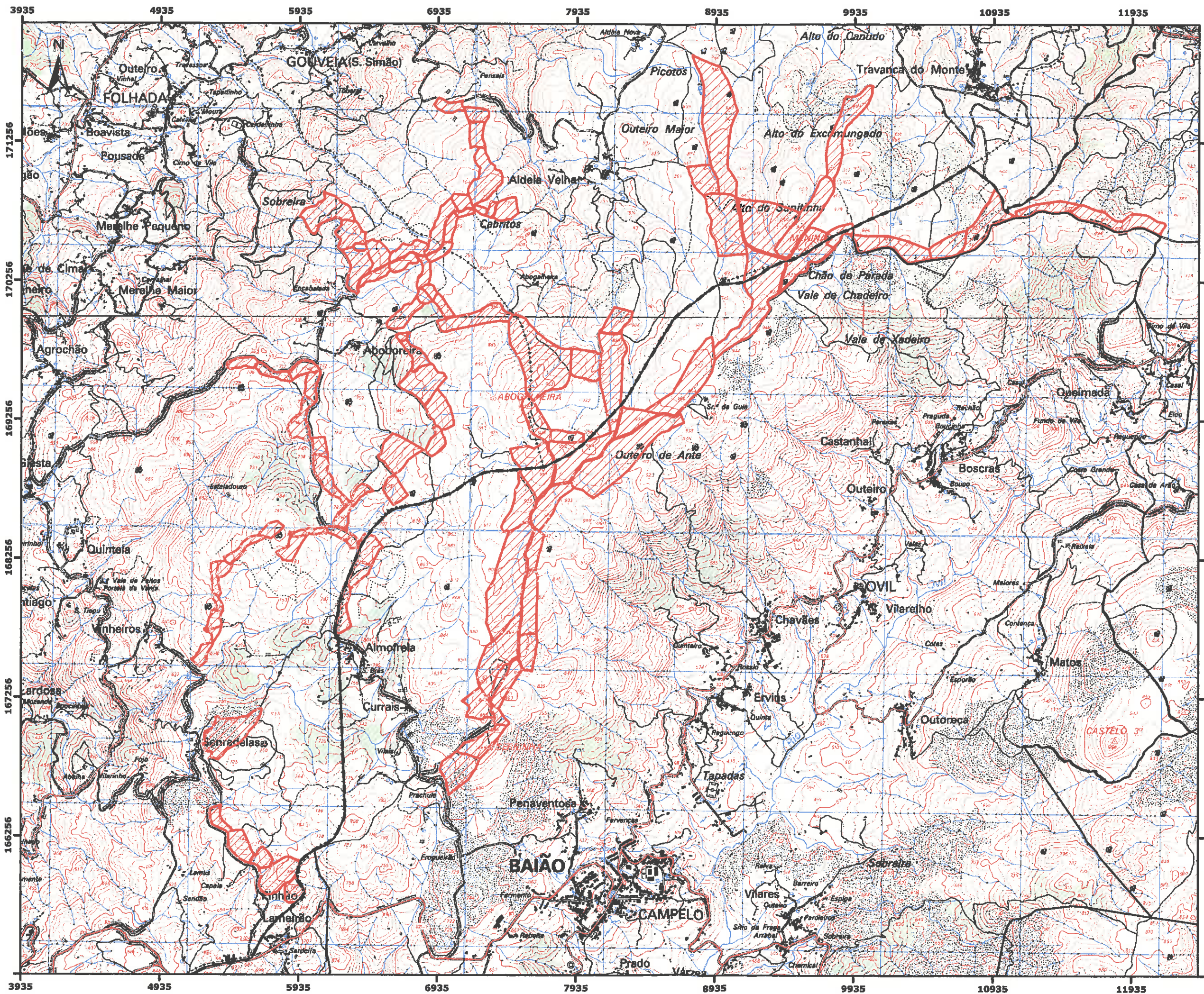
----- Informações complementares podem ser obtidas junto do Gabinete Técnico Florestal de Baião pelo endereço de correio electrónico gtf@cm-baiiao.pt ou pelo contacto telefónico 255 540 500. -----

----- Para constar e surtir efeitos, publica-se o presente edital que vai ser afixado nos locais de estilo e disponibilizado na página electrónica do Município (www.cm-baiiao.pt). -----

Município de Baião, 04 de Janeiro de 2021

O Presidente da Câmara,



(Paulo Pereira)




**PLANO INTERMUNICIPAL
DE FOGO CONTROLADO DA
SERRA DA ABOBOREIRA**

Concelho de Baião

LIMITES ADMINISTRATIVOS

-  Concelho de Baião
-  Limite de Freguesia

PARCELAS A EXECUTAR:

-  PFC_Aboboreira

Sistema de Coordenadas
ETRS89 PT-TM06

Elaboração: 04 de Janeiro de 2020

Fonte(s): IGP (COS 2020); CMB (GTF)



Escala: 1/25.000